

# Highway Hornets Go Norway Road book



**Highway Hornets Go Norway!**

Marcel Hovens  
Highway Hornets  
29-05-2012

[marcel@highway-hornets-nest.com](mailto:marcel@highway-hornets-nest.com)



## Inhoudsopgave

<b>BELANGRIJKE TELEFOON NUMMERS .....</b>	<b>2</b>
<b>VERKEER IN NOORWEGEN .....</b>	<b>3</b>
MAXIMUM SNELHEDEN .....	3
ALCOHOL IN HET VERKEER .....	3
KOPLAMPEN .....	3
REFLECTERENDE VEILIGHEIDSVESTEN .....	3
MOBIELE TELEFOONS .....	3
VERZEKERING .....	3
TANKSTATIONS .....	3
<b>BMW DEALERS IN NOORWEGEN.....</b>	<b>0</b>
RIDE BERGEN AS .....	0
ARCTIC BÅT & MC AS .....	0
LEERE'S MOTORSPORT AS.....	0
MOTOR-TEKNIKK AS .....	0
MC OSLO .....	0
SPEED MOTORCENTER .....	1
BIKERSTREET AS .....	1
TROMSØ MOTOR AS .....	1
MC TUNING AS .....	1
AMS MOTORSYKKELSENER.....	1
<b>ROUTE NAAR KIEL .....</b>	<b>0</b>
<b>DAG 1 OSLO TOT DOMBAS.....</b>	<b>1</b>
<b>DAG 2 DOMBAS NAAR KRISTIANSUND .....</b>	<b>3</b>
<b>DAG 3 KRISTIANDSUND – ANDELSNES .....</b>	<b>5</b>
<b>DAG 4 ANDELSNES – BYRKJELO.....</b>	<b>7</b>
<b>DAG 5 BYRKJELO – VOSS .....</b>	<b>9</b>
<b>DAG 6 VOSS – EIDFJORD .....</b>	<b>11</b>
<b>DAG 7 EIDFJORD –HOKKSUND .....</b>	<b>13</b>
<b>DAG 8 HOKKSUND - OSLO .....</b>	<b>15</b>
<b>ROUTE KIEL TOT BOLDER .....</b>	<b>16</b>

## Belangrijke telefoon nummers

Marcel	+31 653259260
Gerard	
Jeroen	
Otto	
Brandweer	110
Politie	112
Ambulance	113
Noodnummer boten	120
NAF	+47 926 08505
ANWB Alarmcentrale	+31 882692888
Nederlandse Ambassade	+47 22 34 14 00
Oscargate 29	
0244 Oslo	
<a href="http://www.netherlands-embassy.no">www.netherlands-embassy.no</a>	



## Verkeer in Noorwegen

### Maximum snelheden

In het algemeen geldt op de Noorse wegen een maximum snelheid van 80 kilometer per uur.

- In woonwijken: mogelijk maximaal 30 kilometer per uur. Wees alert op verkeersdrempels, deze worden niet altijd aangegeven.
- Binnenstad/stadscentra: alle voertuigen maximaal 50 kilometer per uur.
- Vierbaanswegen en rijkswegen: 90 kilometer of 100 kilometer per uur. Motorvoertuigen met een maximum toegestaan gewicht van meer dan 3.5 ton en motorvoertuigen met caravans of aanhangwagens mogen niet sneller dan 80 kilometer per uur, zelfs wanneer de plaatselijke maximum snelheid hoger is. Voor motorvoertuigen met een caravan of een ongeremde aanhangwagen met een netto gewicht van meer dan 300 kilo, geldt een maximum snelheid van 60 kilometer per uur, ook wanneer de lokale maximum snelheid hoger is.

### Alcohol in het verkeer

Alcohol kan beoordelingsvermogen en rijvaardigheid in grote mate doen verslechteren. De wettelijke toegestane hoeveelheid alcohol is 20 milligram per 100 milliliter bloed. Er staan zware straffen op rijden onder invloed. Ook sommige medicijnen mogen tijdens het autorijden niet worden gebruikt. Deze zijn gemerkt met een rode driehoek.

### Koplampen

Het is voor alle voertuigen verplicht altijd met dimlicht te rijden, zelfs als het een prachtige zomerdag is. Dit geldt ook voor motoren en bromfietsen.

### Reflecterende veiligheidsvesten

Het is wettelijk verplicht om tenminste één reflecterend veiligheidsvest in de auto ter beschikking te hebben.

### Mobiele telefoons

Het is een strafbaar feit mobiel te bellen tijdens het autorijden.

### Verzekering

Een aansprakelijkheidsverzekering is wettelijk verplicht, het bezit van een groene kaart wordt streng aanbevolen. Zonder deze verzekering hebben autobezoekers met louter een autoverzekering afgesloten in eigen land, recht op de (Noorse) wettelijke minimum dekking. Met een groene kaart wordt de maximum dekking verhoogd tot de som vermeld in de eigen polis.

### Tankstations

Vanwege het milieu zijn brandstofprijzen relatief hoog. Tankstations welke autogas verkopen, mogen zelf de prijs bepalen. Brandstofprijzen kunnen van plaats tot plaats verschillen. In de bergen en afgelegen gebieden kunnen de afstanden tussen benzinestations aanzienlijk zijn.

## **BMW Dealers in Noorwegen**

### **Ride Bergen AS**

Litleåsveien 49

N-5132 Nyborg

Telefon: 55 19 90 90

Telefaks: 55 19 90 91

E-mail: [bergen\(at\)ride.no](mailto:bergen(at)ride.no)

Web: [www.ridebergen.no/](http://www.ridebergen.no/)

### **Arctic Båt & MC AS**

Tolder Holmersvei 4

8001 Bodø

Telefon nr : 40479454

Faks : 75545291

E-mail : [dagfinn\(at\)arcticbmc.no](mailto:dagfinn(at)arcticbmc.no)

Web: [www.arcticbmc.no](http://www.arcticbmc.no)

### **Leere's Motorsport AS**

Mosseveien 49

Postboks 65

1610 Fredrikstad

Telefon: 69 31 79 59

Telefaks: 69 31 76 59

E-mail: [firmapost\(at\)leeres.no](mailto:firmapost(at)leeres.no)

Web: [www.leeres.no](http://www.leeres.no)

### **MC Huset Nydal AS**

Nydal 2

2320 Furnes

Telefon: 62 33 18 88

Telefaks: 62 35 89 33

E-mail: [mc-huset\(at\)mc-huset.no](mailto:mc-huset(at)mc-huset.no)

Web: [www.mc-huset.no](http://www.mc-huset.no)

### **Motor-Teknikk AS**

Barstølvn. 6A

Postboks 9023

4696 Kristiansand

Telefon: 38 07 49 90

Telefaks: 38 07 49 91

E-mail: [salg\(at\)motor-teknikk.no](mailto:salg(at)motor-teknikk.no)

Web: [www.motor-teknikk.no](http://www.motor-teknikk.no)

### **MC Oslo**

Grenseveien 69

0663 Oslo

Telefon: 23 03 97 00

Telefaks: 23 03 97 10

E-mail: [email\(at\)mcoslo.no](mailto:email(at)mcoslo.no)

Web: [www.mcoslo.no/](http://www.mcoslo.no/)

**Speed Motorcenter**

Skolmar 30

3232 Sandefjord

Telefon: 33 48 70 00

Telefaks: 33 48 70 01

E-mail: [post\(at\)speed-motorcenter.no](mailto:post@speed-motorcenter.no)

Web: [www.speedmc.no](http://www.speedmc.no)

**MC Tuning AS**

Østre Rosten 84F

7075 Tiller

Telefon: 72884488

Telefaks: 72884489

E-mail: [post\(at\)mctuning.no](mailto:post@mctuning.no)

Web: [www.mctuning.no](http://www.mctuning.no)

**Bikerstreet AS**

Langflåtveien 37

4017 Stavanger

Telefon: 98260222 - 51636363

E-mail: [salg\(at\)bikerstreet.no](mailto:salg@bikerstreet.no)

Web: [bikerstreet.no](http://bikerstreet.no)

**AMS Motorsykkelsenter**

Brusdalsveien 238, Fremmerholen

6011 Ålesund

Telefon: 70 15 36 36

Telefaks: 70 15 36 30

E-mail: [kjetil\(at\)amsmc.no](mailto:kjetil@amsmc.no)

Web: [www.amsmc.no](http://www.amsmc.no)

**Tromsø Motor AS**

Skattøraveien 52

9276 Tromsø

Telefon: 77 68 35 10

Telefaks: 77 68 35 11

E-mail: [post\(at\)tromsomotor.no](mailto:post@tromsomotor.no)

Web: [www.tromsomotor.no](http://www.tromsomotor.no)

## Route naar Kiel

Wat	Waar	Afstand	Tijd
<b>Start</b>	Tankstation de Bolder bij Holten aan A1	0	06:00
<b>Tanken</b>	Rasthof Wildeshausen-Süd	197	07:50 - 08:20
<b>Tanken</b>	Rasthof Holmmoor	379	10:10 - 10:40
<b>Finish</b>	Ferry terminal Kiel	431	11:30



Verzamelen op tankstation de Bolder bij Holten. Daar vertrekken we afgetankt NLT 06:00. Volgende tankstop is na twee uur bij de bekende Rasthof Wildeshausen. Daar zijn we net over de helft en kunnen we kort een bakje doen. Om 08:20 vertrekken we weer richting Kiel. Om 10:10 uur kunnen we weer tanken bij Rasthof Holmmoor. Als het lukt nog even aftanken voor dat we aan boord gaan.

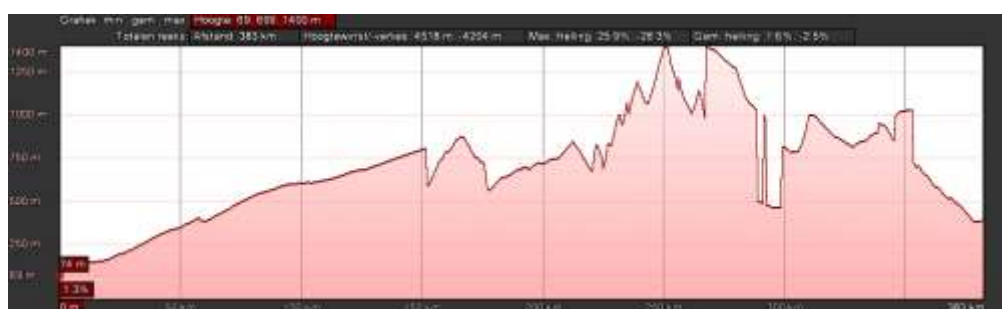
We worden twee uur voor vertrek aanwezig te zijn. Vertrek is 14:00 uur dus uiterlijk 12:00 uur dienen we aan de terminal te zijn.

## Dag 1 Oslo tot Dombas

Wat	Waar	Afstand	Tijd
Start	Oslo	0	10:00
Lunch	Dokka Storgatta 28 Koffie/Luch	142	12:20 - 13:20
Tanken	Shell Fagernes	190	14:10 – 14:40
Koffiestop	Koffie bij Randsverk	300	16:10 – 16:40
Tanken	Shell Dombas	389	18:00 – 18:15
Finish	Dombas Home Guard Barracks	400	18:30



De boot komt om 10:00 uur aan in Oslo. We gaan daar beginnen aan onze eerste rit door Noorwegen beginnend in Oslo. Vandaar richting onze eerste koffiestop in Dokka. De weg voert langs de Randsfjorden. Vervolgens rijden we een 110 km naar Fagernes. Daar We hebben er dan 190Km opzitten en kunnen dan de motoren weer van brandstof voorzien. We gaan vervolgens klimmen op de 51.





Op het hoogte profiel kun je duidelijk zien dat we behoorlijk klimmen. In Randsverk op de afslag naar Heidal is een koffiestop. We zijn dan alweer een 6 uur onderweg. Vervolgens in Heidal kunnen we een stafkerk bewonderen en eventueel fotograferen. We zijn dan niet meer ver van Dombas. In Dombas gaan we tanken bij de Shell. Vervolgens moeten we ons melden bij de receptie van de Home Guards waar we als het goed is een sleutel in ontvangst mogen nemen.

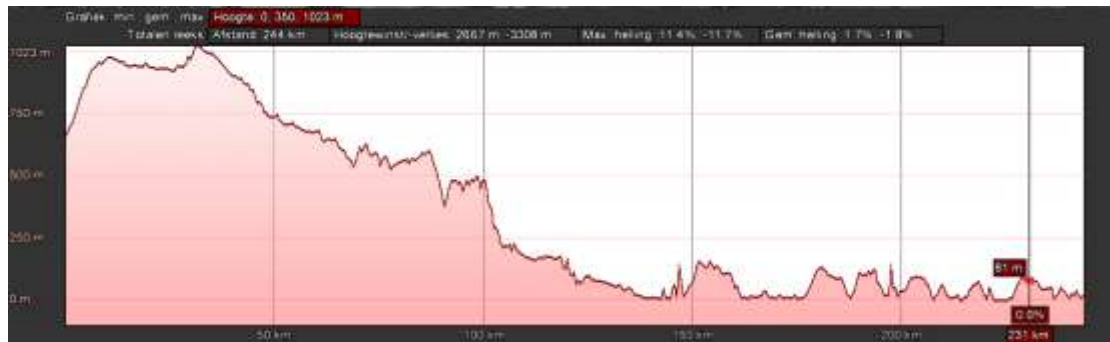


## Dag 2 Dombas naar Kristiansund

Wat	Waar	Afstand	Tijd
Start	Dombas	0	09:00
Koffie/lunch/Tanken	Sunnalsøra	140	11:00-12:00
Koffie	Tingvol	191	13:00-13:30
Tanken	Shell Rensvik	240	15:00-15:30
Finish	Atlanten Motell og Camping	247	16:00



We nemen afscheid in Dombas en rijden richting Kristiansund. We draaien naar het noordoosten richting Opdal echter voor Opdal nemen we een binnendoor weg. We vervolgen onze weg richting Sunndalsøra. Daar zijn we ongeveer op de helft van de route en kunnen we tanken eventueel wat eten. Sunndalsøra ligt aan de zuidelijke punt van de Sunndalsfjord. Alvorens we deze gaan volgen richting Kristiansund gaan we eerst in noordelijke richting, naar de Alvundfjord. We buigen dan af naar het westen en stuiten weer op de Sunndalfjord in het plaatsje Tingvol. Hier is het denk ik weer tijd voor koffie. Dan zijn we niet meer ver van Kristiansund. We volgen een poosje de Sunndalsfjord om vervolgens een tunnel van 5 Km in te duiken. Uit de tunnel rijden we weer in noordelijke richting naar Rensvik waar we kunnen tanken. In Kristiansund aangekomen leidt de route ons naar het Atlanten Motell og Camping hopenlijk hebben ze een Hytte voor ons.



In het hoogte profiel kunnen we zien dat we flink dalen van af Dombas.

### Dag 3 Kristiansund – Andelsnes

Wat	Waar	Afstand	Tijd
<b>Start</b>	Kristiansund	0	09:00
<b>Koffie</b>	Eide	72	10:00-10:30
<b>Koffie</b>	Hjelset	115	11:00-11:30
<b>Tanken/lunch</b>	Shell Eidsvag	155	12:30-13:30
<b>Koffie</b>	Mittet	205	14:30-15:00
<b>Tanken</b>	Shell Andelsnes	248	16:00-16:15
<b>Finish</b>	Mjelva Camping Og Hyyter	252	16:30



Vandaag vertrekken we van Kristiansund richting de nationaal toeristische route Atlantikveij. Deze weg voert over bruggen en eilandjes langs de west-kust. We kunnen eerst even stoppen bij de stavkirke Kverness deze staat op de cultureel erfgoedlijst. Na de antlantische weg gaan we op weg naar Eide waar we een bakkie kunnen doen. Daarna gaan we stukje in de hoogte in op weg naar ons volgende koffie punt Hjelset. Dan zijn we overigens weer af gedaald naar de Fannefjord. Na de koffie gaan we naar poosje de fjord te hebben gevolgd zuidwaarts richting Eidsvag. Hier kunnen we tanken en proberen een lunch te pakken. Hier na gaat er best wat hoogte verschil zijn er zit een piek bij van meer dan 500 meter gevolgd met een afdaling van 10%. Na zoveel werk is weer tijd voor koffie aan de langfjord in plaatsje Mittel aan de Fina pomp.



We vervolgen onze weg parallel aan de langfjord en draaien naar het zuiden nu langs de Rodvenfjord. Langzaam maar zeker naderen we onze eindbestemming, Andelsnes waar we bij binnenkomst eerst tanken en daar na ons naar de camping begeven, misschien eerst wat inkopen doen.

Mjelva Camping og Motell

Mjelva

6300 Åndalsnes

Tel (+47) 71 22 64 50

<http://www.mjelvacamping.no/>

## Dag 4 Andelsnes – Byrkjelo

Wat	Waar	Afstand	Tijd
<b>Start</b>	Andelsnes	0	09:00
<b>Koffie</b>	Top van Trollstiggen	10	09:30 - 10:00
<b>Koffie</b>	Geiranger gelijk aan begin plaatstje	85	11:00 - 11:30
<b>Tanken/lunch</b>	Esso Stryn	185	13:00 – 14:00
<b>Koffie</b>	Ulvik	228	15:00 – 15:30
<b>Tanken</b>	Esso Byrkjelo	242	16:10 – 16:30
<b>Finish</b>	Byrkjelo Camping Og Hytter	245	16:35



We vertrekken vandaag naar één van de hoogte punten op deze tour, de trollstiggen of wel de trollenladder. Deze we slingert zich naar boven. Boven aangekomen is wel sprake van een toeristtrap maar of daar al zo vroeg grote schare toeristen zijn? Ik hoop van niet we kunnen er even rond kijken en foto's maken. Na de trollstiggen dalen we weer af naar Sylte aan de Norddalsfjord. Hier kunnen we even rustig een bakje doen, een klein stuk verder gaan we met de veerboot naar Eidsdal. Van Eidsdal gaat het weer stevig omhoog om vervolgens met een imposante haarspeldbochten af te dalen naar de beroemde Geirangerfjord.

Aangekomen in het plaatsje Geiranger kunnen we een bak koffie doen. Na de koffie gaan we weer stijgen en kunnen we op het uitkijk punt de Geirangerfjord bekijken en fotograferen. Vanuit dit uitkijkpunt vertrekken weer in richting van Dalsnibba weer een van de bekendere punten in Noorwegen. Het hoogste punt bereiken we trouwens op een minder bekende weg en dat is de gamle Strynefjellsvegen. Deze veldweg volgen wij tot Stryn waar we gaan

tanken en de lunch gaan nuttigen. Na de lunch volgen we de Invikfjord naar Ulvik waar we dan nog een bakje koffie doen. Vervolgens weer een haarspeld omhoog. Richting Byrkjelo waar we gaan overnachten. Maar eerst gaan we tanken bij de Esso, en misschien nog wat inkopen doen.



### Byrkjelo Camping Og Hytter

Byrkjelo Camping

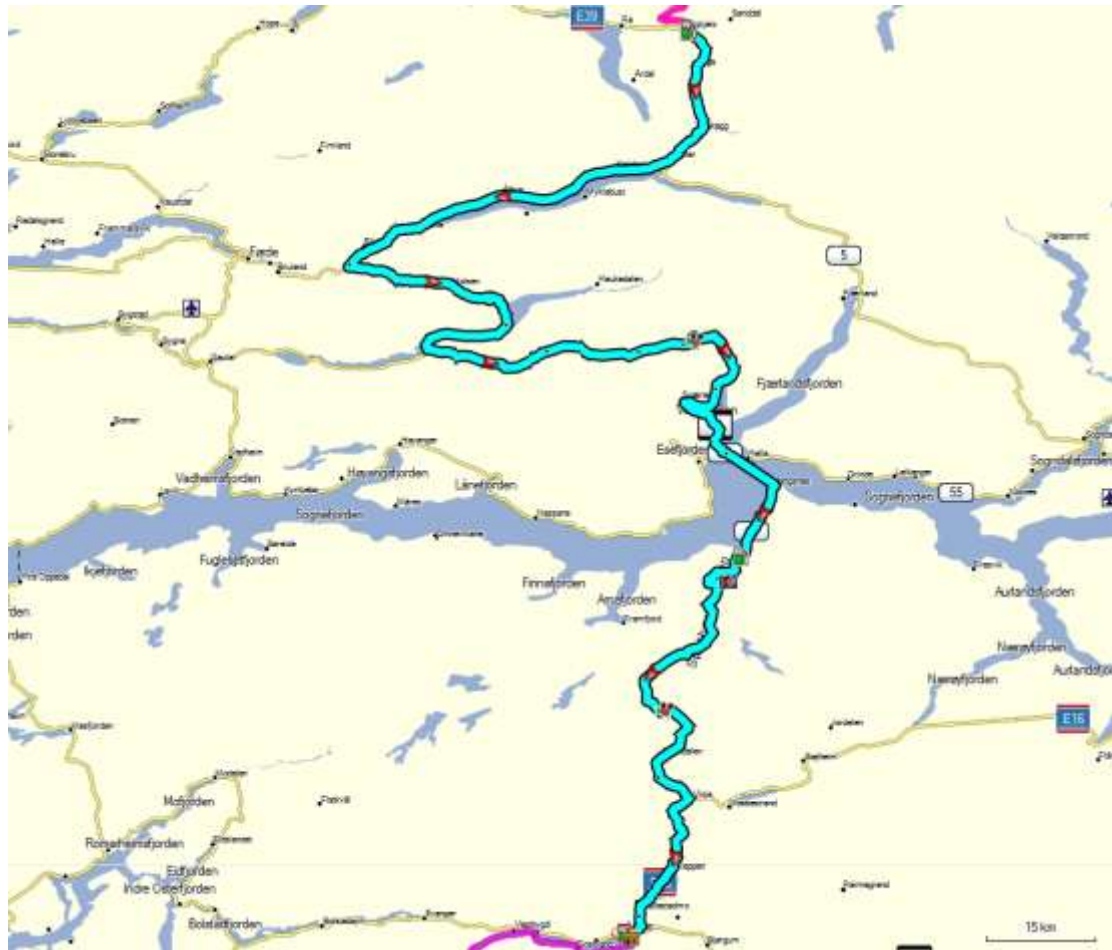
Bruavegen 21

6826 Byrkjelo

<http://www.123hjemmeside.no/campingbyrkjelo/30084752>

## Dag 5 Byrkjelo – Voss

Wat	Waar	Afstand	Tijd
Start	Byrkjelo	0	09:00
Koffie	Farde commune	70	10:30 - 11:00
Tanken/Lunch	Shell Vik	150	12:00 – 13:30
Koffie	Vinje	198	15:00 – 15:30
Finish	Voss	220	16:30



We rijden uit Byrkjelo weg in zuidelijke richting na ongeveer een uur dalen we via een haarspeld complex af naar de Haukedalsvatnet. Daar aangekomen is er gelegenheid voor een kop koffie. Na de koffie is op naar Dragsviki, daar nemen we het veer richting Vangsnes. Komend van het veer draaien we naar rechts richting Vik. Daar is dan waarschijnlijk tijd voor de lunch en kunnen we bij de Shell Vik tanken.





Vanuit Vik gaat het stevig omhoog. Op grote hoogte is er een uitkijkpunt waar je de omgeving kan overzien. Via een aantal haarspeldbochten dalen we van bijna 1000 meter naar beneden. Ongeveer halverwege deze afdaling is het er een gelegenheid tot koffie in Vinje. Vanaf Vinje is dan nog een kleine 40 km naar Voss de eindbestemming voor vandaag.

### **Voss Camping**

N-5700 VOSS

NORWAY

Tlf. +47 56 51 15 97

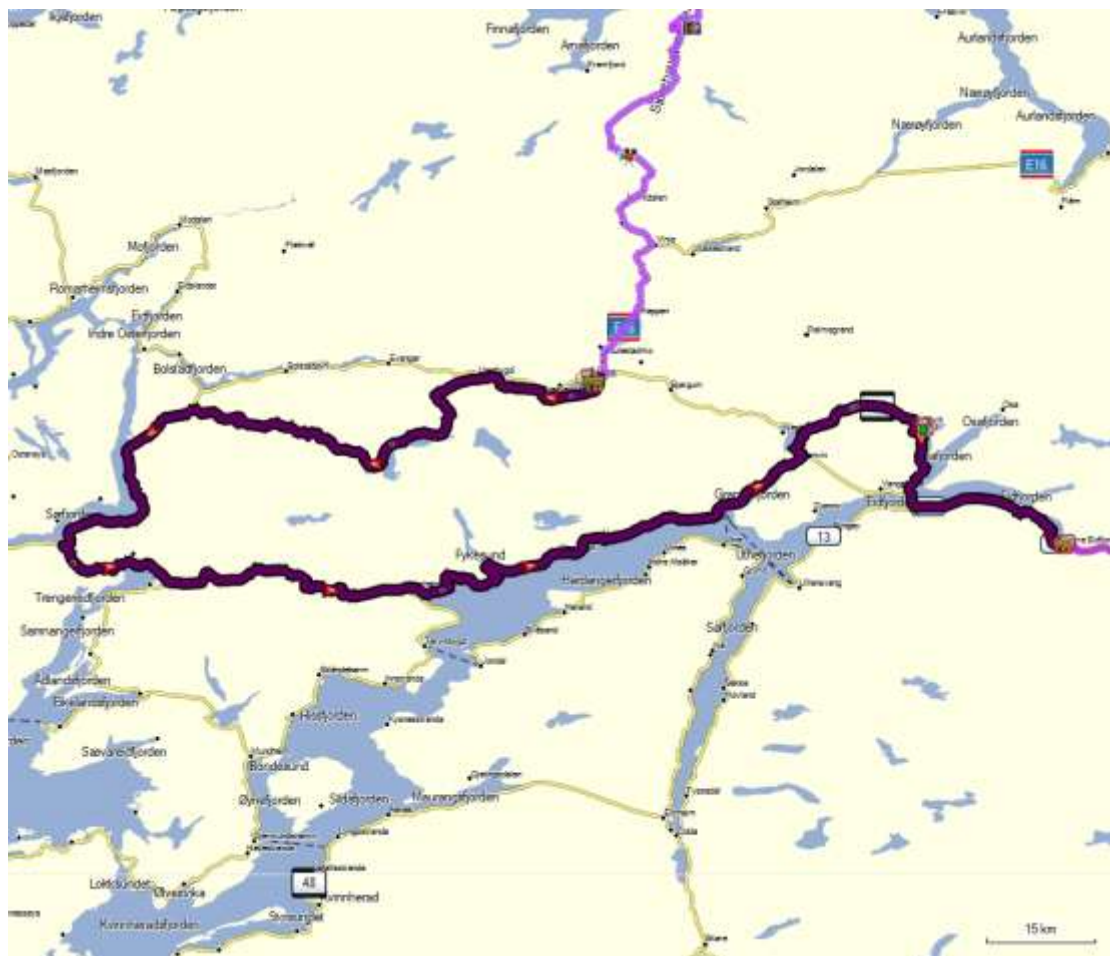
<http://www.vosscamping.no>



## Dag 6 Voss – Eidfjord

Let op Zaterdag zijn de winkels beperkt geopend

Wat	Waar	Afstand	Tijd
Start	Voss	0	09:00
Koffie	Dale	60	10:00 - 10:30
Lunch	Øystese	133	12:00 - 13:00
Tanken/koffie	Ulvik	196	14:00 – 15:00
Finish	Eidfjord Saebø Camping	228	16:30



Vandaag vertrekken we richting de west-kust van Noorwegen. We komen geografisch gezien in de buurt van Bergen, maar dit door een berg massief enkel via een grote omweg te bereiken. Gezien de daargelden weersomstandigheid, zijnde altijd regen, gaan we daar niet naar toe. We volgden Na van de hoofdweg af te zijn gegaan vervolgen we een bergweg naar Dalen. Hier is het tijd voor koffie. Na Dalen weer verlaten te hebben komen we aan de Sorfjord. Deze volgen we een stuk zuidwaarts tot we links afslaan richting Norheimnsund. Dit ligt aan de Hardangerfjord. Voorbij Norheimnsund gaan we naar Øystese. In Øystese is dan ongeveer tijd voor de lunch. We volgen de Hardangerfjord in oostelijke richting tot hij overgaat in de granvinfjord. Dan gaan we weer stijgen om vervolgens we met haarspeldbochten af te dalen tot Ulvik. In Ulvik is weer tijd om te tanken. En we kunnen daar ook nog een bakje koffie nuttigen. Daarna zijn het slechts een kleine 30 Km tot de camping



## Saebø Camping

5784 Øvre Eidfjord

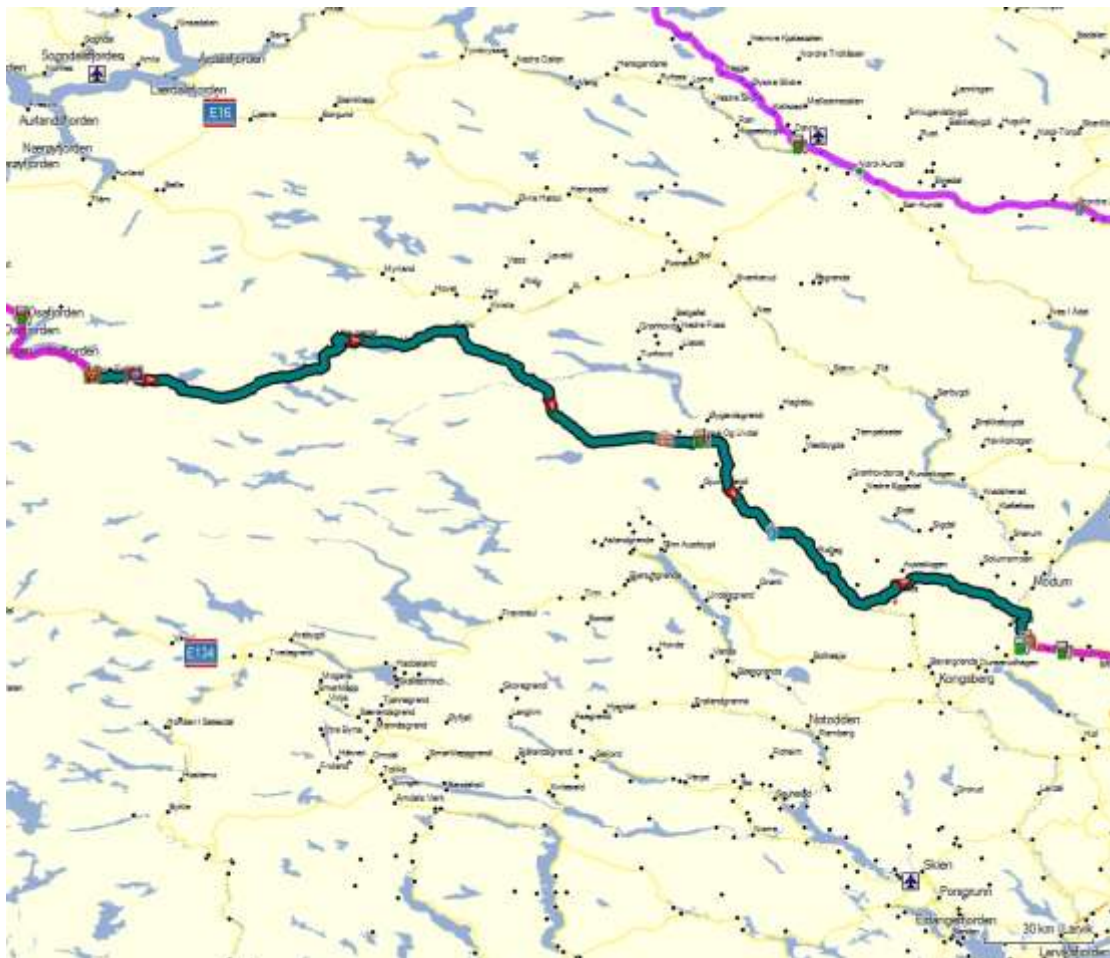
Tel (+47) 53 66 59 27

<http://www.saeboecamping.com/Nederlands-3563s.html>

## Dag 7 Eidfjord –Hokksund

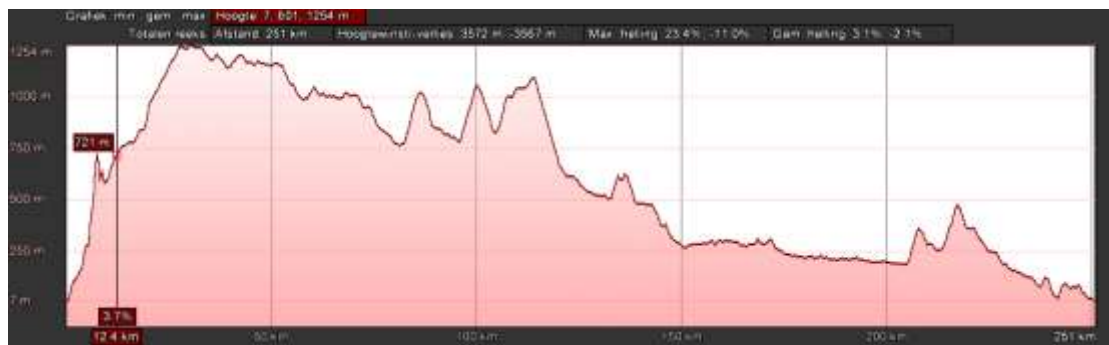
Let op dit is Zondag niet alles is geopend!

Wat	Waar	Afstand	Tijd
<b>Start</b>	Eidfjord	0	09:00
<b>Foto</b>	Vøringsfossen	12	09:30 - 10:00
<b>Koffie</b>	Geilo	85	11:00 - 11:30
<b>Tanken/lunch</b>	Esso Rødberg	155	13:00 – 14:00
<b>Koffie</b>	Vigli Vertshuus	182	15:00 – 15:30
<b>Tanken</b>	Esso	259	16:30 – 16:45
<b>Finish</b>	Hokksund Camping	260	17:00



Vlak na vertrek stoppen we weer om foto's te maken van de Vøringsfossen watervallen. Deze zijn een van de schoonheden van Noorwegen. Vandaar uit rijden we naar Geilo dit is weer een bekende plaats in Noorwegen. Om daar de te komen nemen we wegnummer 7 een nationaal toeristische routes van Noorwegen. In Geilo nemen we een bak koffie om van alle indrukken te bekomen. Na de koffie gaan we weer een flinke stint rijden naar Uvdal. Daar staat een stavKirke die we kunnen bekijken. Van Uvdal is maar een klein stukje naar Rødberg. In Rødberg gaan we tanken en gaan we kijken of we iets te lunchen kunnen vinden. Omdat we dan weer de innerlijke mensch versterkt hebben rijden we weer door naar Vigli een kleinere plaats . Midden in deze plaats is aan de rechterkant een bakkerij en een restaurant. Dus moet het mogelijk zijn hier een een kop koffie te verkrijgen. Dan volgen we

de rivier Lagan naar Kokksund. Daar kunnen we dan weer genieten van een verdiende nachtrust uiteraard niet voor dat we weer van culinair Noorwegen hebben genoten.



### Hokksund Camping

Stryken 73

3300 Hokksund

Tel (+47) 32 75 42 42

<http://www.hokksund-camping.no/>

## Dag 8 Hokksund - Oslo

Wat	Waar	Afstand	Tijd
Start	Hokksund	0	09:00
Koffie	Drammen	25	09:30-10:00
Finish	Terminal in Oslo	64	11:00



De laatste dag rijden we een half uurtje naar Drammen. Daar kunnen we rustig koffie drinken. We hebben tijd genoeg om de laatste 35 kilometer naar de terminal in Oslo af te leggen om weer in te schepen richting Kiel.

## Route Kiel tot Bolder

Wat	Waar	Afstand	Tijd
<b>Start</b>	Ferrie terminal Kiel	0	10:00
<b>Tanken</b>	Rasthof Holm Moor	77	10:50 – 11:20
<b>Tanken/lunch</b>	Rasthof Wildeshausen-Süd	235	13:00 - 14:00
<b>Finish</b>	Tankstation de Bolder bij Holten aan A1	431	16:00



Behoeft weinig uitleg denk ik, doel is weer tankstation Bolder aan de A1.